






## Ufficio Tecnico

Perimetrazione delle frazioni del territorio di Comune di Valpelline.

### Allegati

 <a href="#">Individuazione delle frazioni su base catastale</a>	1 MB
 <a href="#">Giunta Municipale n. 84 del 30-12-2010</a>	28 KB
 <a href="#">Allegato A alla deliberazione n. 84</a>	261 KB
 <a href="#">Allegato B alla deliberazione n. 84 ( correttivi )</a>	221 KB
 <a href="#">Modulo dichiarazione terreni edificabili - correttivi per la valorizzazione dei terreni edificabili</a>	22 KB